

2/10

Филиал федерального государственного бюджетного учреждения «Федеральная кадастровая палата Федеральной службы государственной регистрации, кадастра и картографии» по Республике Мордовия

(полное наименование органа кадастрового учета)

КП.1

КАДАСТРОВЫЙ ПАСПОРТ ЗЕМЕЛЬНОГО УЧАСТКА

"19" октября 2016 г. № 13/2016-234876

1	Кадастровый номер:	13:25:0101076:757	2	Лист № 1	3	Всего листов: 2
4	Номер кадастрового квартала:	13:25:0101076				
5	Предыдущие номера:	13:25:0101076:131	6	Дата внесения номера в государственный кадастр недвижимости: 19.10.2016		
7	—					
8	Кадастровые номера объектов капитального строительства: 13:25:0101076:216, 13:25:0101076:738					
9	Адрес (описание местоположения): Республика Мордовия, г. Рузаевка					
10	Категория земель: Земли населенных пунктов					
11	Разрешенное использование: детские сады, иные объекты дошкольного воспитания					
12	Площадь: 3672+/-21 кв. м					
13	Кадастровая стоимость: 2218989.60 руб.					
14	Сведения о правах: —					
15	Особые отметки: Предыдущий кадастровый номер 13:25:0101076:131 равнозначен кадастровому номеру 13:25:01 01 076:0131.					
16	Сведения о природных объектах: —					
17	Дополнительные сведения:					
17.1	Кадастровые номера участков, образованных с земельным участком: 13:25:0101076:756					
17.2	Кадастровый номер преобразованного участка: —					
17.3	Кадастровые номера участков, подлежащих снятию или снятых с кадастрового учета: 13:25:0101076:131					
17.4	Кадастровые номера участков, образованных из земельного участка: —					
18	Характер сведений государственного кадастра недвижимости (статус записи о земельном участке): Сведения об объекте недвижимости имеют статус временные. Дата истечения временного характера сведений - 20.10.2021.					
19	Сведения о кадастровых инженерах: Тюфтин Владимир Александрович, 13-11-42, --- 16.10.2016 г.					

Инженер I категории межрайонного отдела филиала ФГБУ "ФКП Росреестра" по Республике Мордовия (полное наименование должности)	О. А. Ульянкина (инициалы, фамилия)
---	--

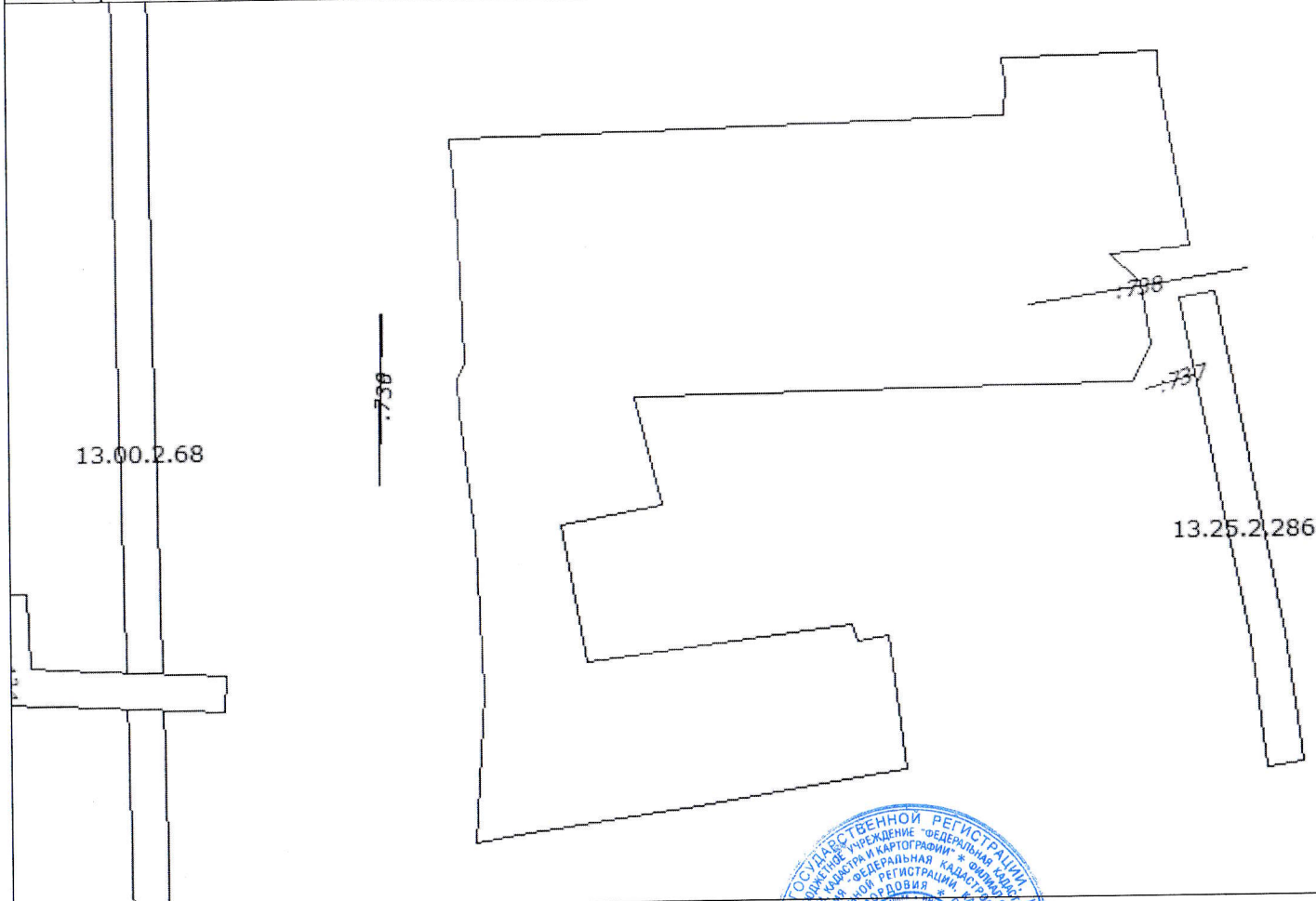


КАДАСТРОВЫЙ ПАСПОРТ ЗЕМЕЛЬНОГО УЧАСТКА

"19" октября 2016 г. № 13/2016-234876

1	Кадастровый номер:	13:25:0101076:757	2	Лист № <u>2</u>	3	Всего листов: <u>2</u>
---	--------------------	-------------------	---	-----------------	---	------------------------

4 План (чертеж, схема) земельного участка



5 Масштаб 1:800



Инженер I категории межрайонного отдела филиала ФГБУ "ФКП Росреестра" по Республике Мордовия (полное наименование должности)	О. А. Ульянкина (инициалы, фамилия)
---	--

М.П.

РЕСПУБЛИКА МОРДОВИЯ
РУЗАЕВСКИЙ МУНИЦИПАЛЬНЫЙ РАЙОН
АДМИНИСТРАЦИЯ
ГОРОДСКОГО ПОСЕЛЕНИЯ РУЗАЕВКА

ПОСТАНОВЛЕНИЕ

22.12.2016

№ 951

Рузаевка

О присвоении адреса земельному участку

В соответствии с частью 3 статьи 5 Федерального закона от 28 декабря 2013г. №443-ФЗ «О федеральной информационной адресной системе и о внесении изменений в Федеральный закон «Об общих принципах организации местного самоуправления в Российской Федерации», Правилами присвоения, изменения и аннулирования адресов, утвержденными постановлением Правительства РФ от 19.11.2014г. №1221, администрация городского поселения Рузаевка

ПОСТАНОВЛЯЕТ:

1. Присвоить земельному участку с кадастровым номером 13:25:0101076:757 площадью 3672.0м², расположенному по адресу: Республика Мордовия, г.Рузаевка, адрес: Российская Федерация, Республика Мордовия, Рузаевский муниципальный район, городское поселение Рузаевка, город Рузаевка, улица Станиславского, 8В.
2. Отделу архитектуры и градостроительства администрации городского поселения Рузаевка разместить в государственном адресном реестре сведения об адресе объекта адресации, указанного в пункте 1 настоящего постановления, в течение 3 рабочих дней со дня вступления в силу настоящего постановления.
3. Настоящее постановление вступает в силу со дня его подписания.

Глава администрации
городского поселения Рузаевка

В.П.Родионов



АДМИНИСТРАЦИЯ РУЗАЕВСКОГО
МУНИЦИПАЛЬНОГО РАЙОНА
РЕСПУБЛИКИ МОРДОВИЯ

ПОСТАНОВЛЕНИЕ

24.05.2016.

№ 594

г. Рузаевка

О разделе земельного участка

В соответствии со ст.11.2., ст. 11.4. Земельного кодекса Российской Федерации

Администрация Рузаевского муниципального района Республики Мордовия постановляет:



Утвердить схему расположения земельных участков, государственная собственность на которые не разграничена, образованных путем раздела земельного участка, государственная собственность на который не разграничена, площадью 5772 м² из земель населенных пунктов с кадастровым номером 13:25:0101076:131 для эксплуатации зданий и сооружений по адресу: Республика Мордовия, Рузаевский район, г. Рузаевка, ул. Станиславского, 4,8, на два обособленных участка:

- участок №1 площадью 3672 м² на кадастровом плане территории в кадастровом квартале 13:25:0101076 с разрешенным использованием: детские сады, иные объекты дошкольного воспитания по адресу: Республика Мордовия, город Рузаевка, ул. Станиславского. Категория земель: земли населенных пунктов. Территориальная зона О-1 – Зона делового, общественного и коммерческого назначения;

- участок №2 площадью 2100 м² на кадастровом плане территории в кадастровом квартале 13:25:0101076 с разрешенным использованием: детские сады, иные объекты дошкольного воспитания по адресу: Республика Мордовия, город Рузаевка, ул. Станиславского. Категория земель: земли населенных пунктов. Территориальная зона О-1 – Зона делового, общественного и коммерческого назначения.

Глава администрации
Рузаевского муниципального района

Н.В.Иняткина
Н.В.Иняткина



Утверждена:

Постановлением администрации Рузаевского

муниципального района от 24.05. 2016 г.

№

594

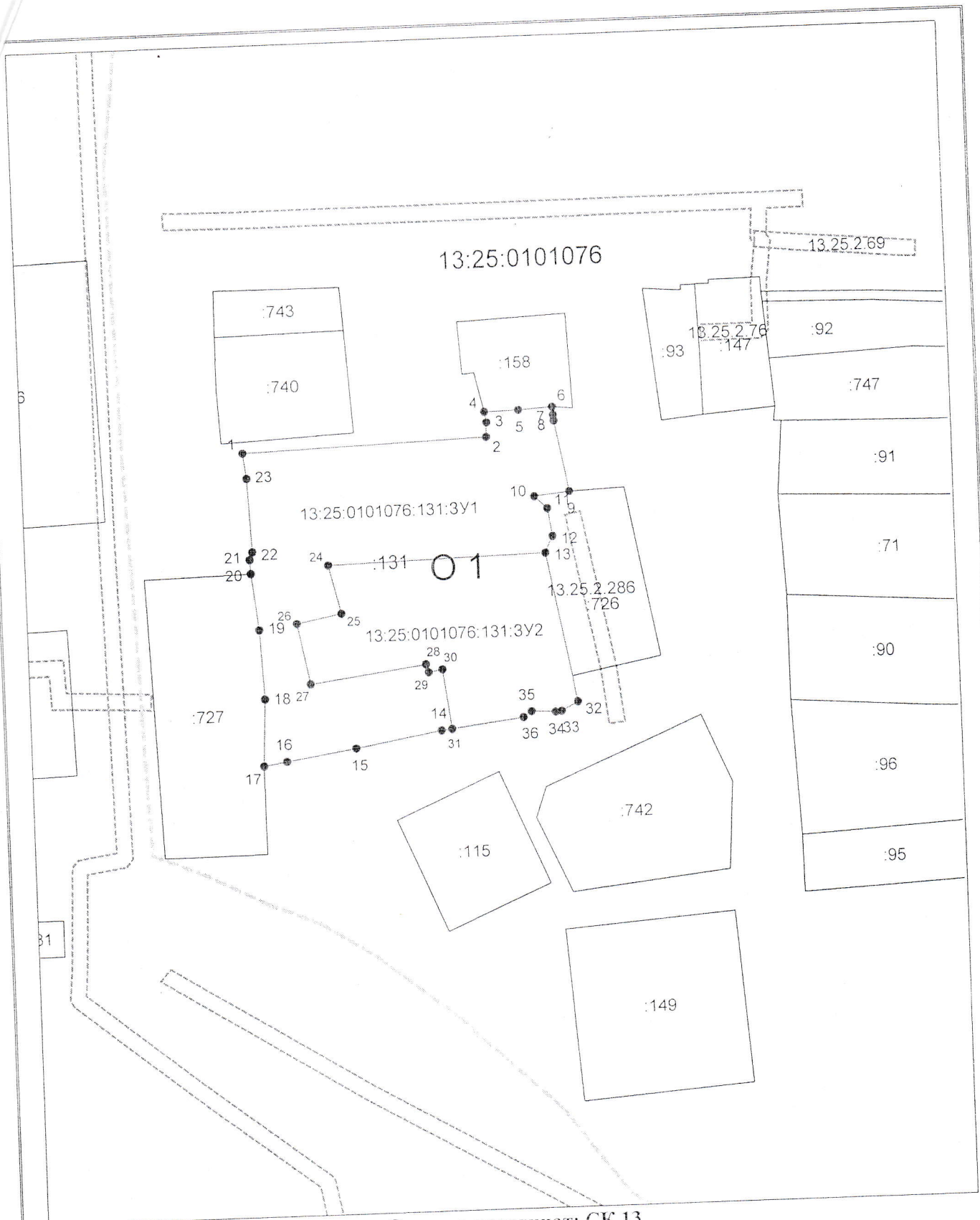
**Схема расположения земельного участка или земельных участков
на кадастровом плане территории**

Условный номер земельного участка 13:25:0101076:131:ЗУ1		
Площадь земельного участка 3672 м ²		
Обозначение характерных точек границ	Координаты, м	
	X	Y
1	2	3
1	378080	1279216
2	378081	1279278
3	378085	1279278
4	378088	1279277
5	378088	1279286
6	378088	1279295
7	378086	1279295
8	378085	1279295
9	378067	1279298
10	378066	1279289
11	378063	1279293
12	378056	1279294
13	378052	1279292
24	378051	1279236
25	378039	1279239
26	378036	1279228
27	378021	1279231
28	378025	1279260
29	378023	1279261
30	378024	1279264
31	378009	1279266
14	378009	1279264
15	378005	1279242
16	378002	1279224
17	378001	1279218
18	378018	1279219
19	378035	1279219
20	378049	1279217
21	378053	1279217
22	378055	1279218
23	378073	1279217
1	378080	1279216

словный номер земельного участка 13:25:0101076:131:3У2

Площадь земельного участка 2100 м²

Обозначение характерных точек границ	Координаты, м	
	X	Y
1	2	3
24	378051	1279236
13	378052	1279292
32	378015	1279299
33	378013	1279294
34	378012	1279293
35	378013	1279287
36	378011	1279285
31	378009	1279266
30	378024	1279264
29	378023	1279261
28	378025	1279260
27	378021	1279231
26	378036	1279228
25	378039	1279239
24	378051	1279236



Система координат: СК 13
 Масштаб 1:1333

Условные обозначения:

Территориальная зона О-1 – зона делового, общественного и коммерческого назначения.

- граница образуемого земельного участка,
- граница учтенного земельного участка,
- граница кадастрового квартала,
- — характерная точка границы земельного участка.