

Республика Мордовия. Саранск



Подготовила: педагог
дополнительного образования
Данилова Е.Е.

МАДОУ "ЦРР - д/с №2", город Саранск, 2019 г.



Протяженность территории с севера на юг - 100 км, с запада на восток - 300 км. **Мордовия граничит:** на юге - с Пензенской областью, на западе - с Рязанской областью, на северо-востоке - с Чувашской республикой, на юго-востоке - с Ульяновской областью и на севере - с Нижегородской областью.



- Первое письменное упоминание о мордве появилось в VI веке в сочинении историка готских царей Иордана «О происхождении и деяниях готов». Описывая племена Восточной Европы, он упомянул народ Морденс (Mordens).
- В VII - VIII веках с образованием Хазарского каганата и Волжской Булгарии основная часть мордвы, проживавшая на юге, покинула бассейн верхней Суры и переселилась по течениям рек Вада и Цны. Оставшаяся часть населения попала под власть Хазарского государства.



**Г
И
М
Н

М
О
Р
Д
О
В
И
И**

1. Ши валда, Мордовия, седистот сай,
Ши валда, Мордовия, сельмосот палы, юрнай,
Россиять мяшться мокшень сияста сюлгам,
Россиять карксэземса эрзянь зырняста пулай.

Шумбрат! Шумбрат, Мордовия!
Гайняк! Гайняк, Мордовия!
Кельгома краеньке — най панжи маеньке,
Мокшэрзянь шачема-касوما край!
Шумбрат! Шумбрат, Мордовия!
Морак! Морак, Мордовия!
Павазу эряфсь катк тонь эрь кудозт сувай!
Ульхть шумбра, ульхть шумбра,
Кода сонць Сияжарсь, ульхть шумбра!

Ты духом была и осталась сильна и добра.
2. Тон ютыть, Мордовия, стака кить-янт,
Тон молить, Мордовия, витьстэ, верьга кандыть прят.
Вий макснеть келей Мокшась ды бойка Сурасть,
Секс течис тон седейс ды оймес — прок ванькс лисьмапрят.

Шумбрат! Шумбрат, Мордовия!
Гайняк! Гайняк, Мордовия!
Кельгома краеньке — най панжи маеньке,
Мокшэрзянь шачема-касوما край!
Шумбрат! Шумбрат, Мордовия!
Морак! Морак, Мордовия!
Павазу эряфсь катк тонь эрь кудозт сувай!
Ульхть шумбра, ульхть шумбра,
Кода сонць Сияжарсь, ульхть шумбра!

3. Ты трудной дорогой, Мордовия, шла,
России держалась и голову гордо несла.
Давали силы вольные Мокша, Сура,

Шумбрат! Шумбрат, Мордовия!
Гайняк! Гайняк, Мордовия!
Кельгома краеньке — най панжи маеньке,
Мокшэрзянь шачема-касوما край!
Шумбрат! Шумбрат, Мордовия!
Морак! Морак, Мордовия!
Павазу эряфсь катк тонь эрь кудозт сувай!
Ульхть шумбра, ульхть шумбра,
Кода сонць Сияжарсь, ульхть шумбра!



Герб республики Мордовии



- Государственный герб РМ представляет собой изображение геральдического щита маренового (тёмно-красного), белого и тёмно-синего цветов с древним гербом Саранска в середине. Щит расположен внутри шейной гривны (национальное украшение) цвета золота. В нижней части гривны размещено 7 круговых орнаментов. Шейная гривна по внешней стороне обрамлена золотыми колосьями пшеницы. Колосья перевиты лентой маренового, белого и тёмно-синего цветов. В верхней части герба — 8-конечная розетка маренового цвета. Автор эскиза герба Чикринёв.




Флаг

Флаг Республики Мордовия является официальным государственным символом Республики Мордовия Российской Федерации. Принят Парламентом Республики 30 марта 1995 года.

Автор флага *Андрей Степанович Алёшкин.*

Саранск-столица Мордовии



Саранск располагается в восточной части Центральной России.

Город лежит с обеих сторон реки Инсар.

Численность населения 318 841 человек на 2018 год.

Герб Саранска





*Культурные
объекты
Саранска*



ТЕАТРЫ

Государственный русский драматический театр



Музыкальный театр им. И.М. Яушева



Мордовский национальный драматический театр



МУЗЕИ

Музей мордовской народной культуры



Музей боевого и трудового подвига



Музей изобразительных искусств им. С.Д. Эрьзи



Национальный краеведческий музей Республики Мордовия



ПЛОЩАДИ

Площадь тысячелетия



Площадь дружбы народов




Площадь Героев стратонавтов




Соборы Саранска

Кафедральный собор Феодора Ушакова



Церковь Кирилла и Мефодия



Иоанно-Богословский Кафедральный собор



Церковь Казанской иконы Божией Матери



*Спортивные
объекты
Саранска*

Спортивный комплекс «Мордовия»



Дворец спорта



Стадион «Старт»



Стадион «Мордовия Арена»





*Зоны отдыха
Саранска*


Парк культуры и отдыха им. А.С. Пушкина



Парк культуры и отдыха Пролетарского района



ГОРОДСКОЙ ЗООПАРК





Мордовские традиции



Женщина –
эрзянка



Женщина –
мокшанка



Праздничная
одежда
мордовской
женщины



Вышивка



Эрзянская вышивка



Мокшанская вышивка

Расцветка мордовской вышивки включает в себя, в основном, четыре цвета: черный с синим оттенком и темно-красный как основные тона, желтый и зеленый для расцветивания узора.

Особенностью мордовской вышивки является то, что вышивали без предварительного нанесения рисунка.

Орнаменты рисунков, черпались в окружающей природе: "змеиная головка", "куриные лапки", "козьи копыта", "крылышки", "еловые ветки", "солнечные узелки", "звёздочки".





*Природа
Мордовии.
Заповедные
зоны Мордовии*



Фауна Мордовии

Представители животного мира Мордовии обитают в лесах и в лесостепи. Здесь проживает ондатра и выхухоль, степная пеструшка и обыкновенный слепыш, бобр и крапчатый суслик, большой тушканчик и куница. В лесах можно встретить лосей и кабанов, рысей, зайцев, белок.



Редкие животные Мордовии:

- зубры;
- филины;
- травяные лягушки;
- махаоны;
- беркуты;
- благородные олени.



ФЛОРА МОРДОВИИ

В Мордовии есть лесные, луговые и степные ландшафты. Леса здесь есть как смешанные, так и широколиственные. В них растут сосны и ели, лиственницы и ясени, дубы черешчатые и клены, вязы и березы бородавчатые, липы и тополя черные.



Среди **редких растений** необходимо упомянуть следующие:

- ирис безлистный;
- ветреница лесная;
- адонис весенний;
- лилия Саранка;
- любка зеленоцветковая;
- рябчик русский;
- прострел раскрытый

Многолетник;

- венерин башмачок настоящий;
- пролеска сибирская.



НАЦИОНАЛЬНЫЙ ПАРК «СМОЛЬНЫЙ»

• Особо охраняемая природная территория федерального значения в северо-восточной части Мордовии. Парк расположен на левом берегу реки Алатырь, на территориях, относящихся к Ичалковскому и Большеигнатовскому районам республики.

• Парк основан в 1995 году в Ичалковском районе республики для сохранения особо ценных эталонных участков широколиственных лесов Республики. Для его территории характерно большое разнообразие представителей животного и растительного мира, причем некоторые из них встречаются в Мордовии только на территории парка. Вдоль его южной границы протекает быстрая река Алатырь. Пойма реки в пределах охранной зоны парка объявлена ключевой орнитологической территорией международного значения. Здесь гнездятся такие для России виды птиц, как большой кроншнеп, кулик-сорока, филин, орел могильник, степной лунь. В периоды миграций в пойме реки Алатырь концентрируются стаи водоплавающих и околоводных птиц: серых и белолобых гусей, гуменников, практически всех зарегистрированных в Мордовии уток, чаек и куликов.



СИМКИНСКИЙ ПРИРОДНЫЙ ПАРК

Симкинский природный парк, площадью в одну тысячу гектаров, создан с целью сохранения природного комплекса, представляющего уникальные экологические системы. В парке — более 1 000 видов растений, 40 из которых занесены в Красную книгу Республики, огромное количество видов животных. Главная достопримечательность парка — древний дуб, который по мнению местных жителей обладает лечебными свойствами и исцеляет от бесплодия. Этому дереву более 600 лет. Народная молва гласит, что оно помогает родить здоровых детей, сохранить семейное счастье и выполняет разные заветные желания. В центре огромного ствола находится дупло в виде женского чрева. Нижние ветки дерева увешаны сотнями ленточек, платочков, веревочек. Каждая ленточка — чье-то желание. По словам очевидцев, для общения с деревом нужно залезть в дупло и произнести заветное желание. Дуб не только стал местной достопримечательностью, но и официально получил статус памятника живой природы России.



МОРДОВСКИЙ ПРИРОДНЫЙ ЗАПОВЕДНИК ИМЕНИ П.Г. СМИДОВИЧА

Заповедник был создан в 1936 году и назван в честь государственного деятеля Петра Смидовича, уделявшего много внимания вопросам охраны природы в стране. Общая площадь заповедника - более 32 тысяч гектаров. Сочетание различных географических зон - таежных и широколиственных лесов и лесостепи, в которых расположен заповедник, обуславливает многообразие его животного и растительного мира. Основная река заповедника - Пущта, длиной 28 километров. Заповедник сплошь покрыт лесами. Половина из них - сосновые. В восточной и западной частях преобладают березовые массивы, в центральной - липовые. Здесь можно увидеть и сухие лишайниковые боры, сырые ельники и черноольховые тополя. В Мордовском заповеднике интенсивно развивается экологический туризм - путешествие в мир нетронутой природы, возможность отвлечься от повседневности и отдохнуть душой.



Озеро Инерка


- Уникальное по своей красоте озеро **Инерка** – одно из самых глубоких, карстовых озер в Мордовском крае. Это памятник природы и излюбленное место отдыха местных жителей и туристов, находящееся в семидесяти километрах от столицы Мордовии Саранска. «Инерка» в переводе с мордовского языка означает «Великое озеро». Инерка располагается в долине реки Сура.
- Общая площадь этого водоема составляет примерно **56** квадратных километров.




БОТАНИЧЕСКИЙ САД ИМ. В. Н. РЖАВИТИНА НИ МОРДОВСКОГО ГОСУДАРСТВЕННОГО УНИВЕРСИТЕТА ИМ. Н.П. ОГАРЁВА



Ботанический сад биологического факультета НИ Мордовского государственного университета им. Н. П. Огарёва создан в 1960 г. профессором-ботаником Владимиром Ржавитиным. Он расположен в 3 км от центра Саранска, на правом берегу р. Инсар. На площади 35,1 га собрана значительная коллекция растений местной флоры и разных регионов земного шара, которая насчитывает более 1 700 видов. В ботаническом саду созданы живописные композиции альпийских горок, цветочных клумб, можно полюбоваться цветением сирени, боярышника, спиреи, вейгелы, увидеть орех маньчжурский, черемуху Мааса, бархат амурский, пробковое дерево.



Мордовия сейчас
достойна,
Чтоб на монетах
воссиять?
В ней жизнь была
всегда спокойна,
Красою может опьянять!
Она красива, величава,
Она добра и молода!
Здесь колыбель Руси-
державы,
России яркая звезда!





*СПАСИБО ЗА
ВНИМАНИЕ*