



20 16 г.

**ПАСПОРТ ДОСТУПНОСТИ**  
**объекта социальной инфраструктуры (ОСИ)**  
**№ 1**

**1. Общие сведения об объекте**

- 1.1. Вид (наименование) объекта: МУ ДО «Центр детского творчества № 2»
- 1.2. Адрес объекта 430027, РМ, г. Саранск, ул. Ульянова д. 75
- 1.3. Сведения о размещении объекта: 1-ый этаж пятиэтажного жилого дома, 646,8 кв.м.
- 1.4. Год постройки здания 1970 г., последнего капитального ремонта \_\_\_\_\_
- 1.5. Дата предстоящих плановых ремонтных работ: текущего 2016 г., капитального \_\_\_\_\_

**сведения об организации, расположенной на объекте**

- 1.6. Название организации: Муниципальное учреждение дополнительного образования детей «Центр детского творчества № 2», МУ ДО «Центр детского творчества № 2»
- 1.7. Основание для пользования объектом: оперативное управление
- 1.8. Юридический адрес организации (учреждения) 430027, РМ, г. Саранск, ул. Ульянова д. 75
- 1.9. Форма собственности: государственная
- 1.10. Территориальная принадлежность: муниципальная
- 1.11. Вышестоящая организация: Департамент по социальной политике Администрации городского округа Саранска
- 1.12. Адрес вышестоящей организации, другие координаты РМ, г. Саранск, ул. Б. Хмельницкого, д. 57

**2. Характеристика деятельности организации на объекте**

- 2.1 Сфера деятельности: образование
- 2.2 Категории обслуживаемого населения по возрасту: дети
- 2.3 Категории обслуживаемых инвалидов (по виду нарушений): инвалиды на коляске, инвалиды с патологией опорно-двигательного аппарата, по зрению, по слуху, с умственной отсталостью: нет
- 2.4 Виды услуг: дополнительное образование
- 2.5 Форма оказания услуг: на объекте
- 2.6 Плановая мощность: посещаемость (количество обслуживаемых в день), вместимость, пропускная способность 300 чел.
- 2.7 Участие в исполнении ИПР инвалида, ребенка-инвалида: нет

**3. Состояние доступности объекта**

**3.1 Путь следования к объекту пассажирским транспортом**

(описать маршрут движения с использованием пассажирского транспорта) троллейбус - № 7, № 13, № 15, автобус - № 14, № 28; остановка «Дом творчества», направо 100 м., наличие адаптированного пассажирского транспорта к объекту: да

**3.2 Путь к объекту от ближайшей остановки пассажирского транспорта:**

3.2.1 расстояние до объекта от остановки транспорта 100 м

3.2.2 время движения (пешком) 3 мин

3.2.3 наличие выделенного от проезжей части пешеходного пути: да

Перекрестки: нерегулируемые: регулируемые, со звуковой сигнализацией, таймером: нет; регулируемые таймером

Информация на пути следования к объекту: акустическая, тактильная, визуальная: нет

Перепады высоты на пути: есть, нет (описать \_\_\_\_\_) нет

Их обустройство для инвалидов на коляске: да, нет ( \_\_\_\_\_ ) нет

### 3.3 Организация доступности объекта для инвалидов – форма обслуживания\*

№№ п/п	Категория инвалидов (вид нарушения)	Вариант организации доступности объекта (формы обслуживания)			
		«А» доступность всех зон и помещений - универсальная	«Б» специально выделенные участки и помещения	«ДУ» доп.помощь сотрудника, услуги на дому, дистанционно	«Нет» не организована доступность
1.	<b>Все категории инвалидов и МГН</b>			+	
	<i>в том числе инвалиды:</i>			+	
2	передвигающиеся на креслах-колясках			+	
3	с нарушениями опорно- двигательного аппарата			+	
4	с нарушениями зрения			+	
5	с нарушениями слуха			+	
6	с умственными нарушениями			+	

\* - с учетом СП 35-101-2001, СП 31-102-99

### 3.4 Состояние доступности основных структурно-функциональных зон

№ № п/п	Основные структурно- функциональные зоны	Состояние доступности для основных категорий инвалидов**					
		К для передвига- ющихся на креслах- колясках	О с другими нарушениями ОДА	С с наруше- ниями зрения	Г с наруше- ниями слуха	У с умствен- ными наруше- ниями	Для всех категорий МГН
1	Территория, прилегающая к зданию (участок)	ДУ	ДУ	ДУ	ДУ	ДУ	ДУ
2	Вход (входы) в здание	ДУ	ДУ	ДУ	ДУ	ДУ	ДУ
3	Путь (пути) движения внутри здания (в т.ч. пути эвакуации)	ДУ	ДУ	ДУ	ДУ	ДУ	ДУ
4	Зона целевого назначения здания (целевого посещения объекта)	ДУ	ДУ	ДУ	ДУ	ДУ	ДУ
5	Санитарно- гигиенические помещения	ДУ	ДУ	ДУ	ДУ	ДУ	ДУ
6	Система информации и	ДУ	ДУ	ДУ	ДУ	ДУ	ДУ

	связи (на всех зонах)						
7	Пути движения к объекту (от остановки транспорта)	ДУ	ДУ	ДУ	ДУ	ДУ	ДУ
8	Все зоны и участки						

\*\* Указывается: ДП - доступно полностью, ДЧ - доступно частично, ДУ - доступно условно, Нет - недоступно

3.5. ИТОГОВОЕ ЗАКЛЮЧЕНИЕ о состоянии доступности: доступно условно

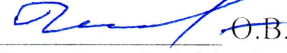
#### 4. Управленческое решение


- 4.1. Мер по адаптации не требуется: да
- 4.2. Адаптация в порядке текущего ремонта в период: 2016-2018 гг.
- 4.3. Адаптация в порядке капитального ремонта, реконструкции в период: нет
- 4.4. Организация альтернативной формы обслуживания (указать) нет до 2021 года
- 4.5. Адаптации для обслуживания инвалидов не подлежит (причина) подлежит
- 4.6. Включено в адресную программу (план) да на 2016-2018 год
- 4.7. Размещена информация на открытом информационном ресурсе (карте доступности) да  
Сайт: www.edt-kolokolchik.ru.

*указать информационный ресурс, дату размещения (обновления) информации*

#### 5. Особые отметки

Паспорт сформирован на основании:

1. Информации об объекте, подписанной: Директор ЦДТ № 2  О.В.Игнатова  
(Должность, Ф.И.О.)  
от «\_\_\_» \_\_\_\_\_ 20\_\_\_ г.

2. Акта обследования объекта: № акта 1, дата «\_\_\_» \_\_\_\_\_ 20\_\_\_ г.  
Руководитель рабочей группы: Директор ЦДТ № 2  О.В.Игнатова  
(Должность, Ф.И.О.)

3. Решения Комиссии: Адаптация в порядке текущего ремонта в период: 2016-2018 гг.

от «\_\_\_» \_\_\_\_\_ 20\_\_\_ г.



2016 г.

**АКТ ОБСЛЕДОВАНИЯ  
объекта социальной инфраструктуры  
К ПАСПОРТУ ДОСТУПНОСТИ  
№ 1**

МУ ДО «Центр детского творчества № 2»

Наименование территориального  
образования субъекта РФ

« 26 » 02 2016 г.

**1. Общие сведения об объекте**

**Наименование объекта** МУ ДО «Центр детского творчества № 2»

**Вид объекта** МУ ДО «Центр детского творчества № 2»

**Адрес объекта** 430027, РМ, г. Саранск, ул. Ульянова д. 75

**Сведения о размещении объекта:** 1-ый этаж пятиэтажного жилого дома, 646,8 кв.м.

**Год постройки здания** 1970 г., **последнего капитального ремонта**

**Дата предстоящих работ (текущего, капитального ремонта, реконструкции)** 2016 г.

(подпись по черкушка)

**2. Характеристика деятельности организации на объекте**

Дополнительная информация: дополнительное образование

**3. Состояние доступности объекта**

**3.1 Путь следования к объекту пассажирским транспортом**

(описать маршрут движения с использованием пассажирского транспорта) троллейбус - № 7, № 13,

№ 15, автобус - № 14, № 28; остановка «Дом творчества», направо 100 м.,

наличие адаптированного пассажирского транспорта к объекту: да

**3.2 Путь к объекту от ближайшей остановки пассажирского транспорта:**

3.2.1 расстояние до объекта от остановки транспорта 100 м

3.2.2 время движения (пешком) 3 мин

3.2.3 наличие выделенного от проезжей части пешеходного пути: да

3.2.4 Перекрестки: нерегулируемые: регулируемые, со звуковой сигнализацией, таймером: нет  
регулируемые таймером

3.2.5 Информация на пути следования к объекту: акустическая, тактильная, визуальная: нет

3.2.6 Перепады высоты на пути: есть, нет (описать \_\_\_\_\_) нет

Их обустройство для инвалидов на коляске: да, нет ( \_\_\_\_\_ ) нет



остановки транспорта)									
8	Все зоны и участки	ДУ	ДУ	ДУ	ДУ	ДУ	ДУ		

\*\* Указывается: ДП - доступно полностью, ДЧ - доступно частично, ДУ - доступно условно, Нет - недоступно

#### 4. Управленческое решение (проект)

##### 4.1. Рекомендации по адаптации основных структурных элементов объекта:

№ № п/п	Основные структурно-функциональные зоны	Рекомендации по адаптации объекта (вид работы)				
		Не нуждается (доступ обеспечен)	Ремонт (текущий, капитальный)	Индивидуально с техническое решение (ТСР)	Технические решения невозможны	Организация альтернативной формы обслуживания
1	Территория, прилегающая к зданию (участок)					
2	Вход (входы) в здание					
3	Путь (пути) движения внутри здания (в т.ч. пути эвакуации)					
4	Зона целевого назначения здания (целевого посещения объекта)					
5	Санитарно-гигиенические помещения					
6	Система информации и связи (на всех зонах)					
7	Пути движения к объекту (от остановки транспорта)					
8	Все зоны и участки					

##### 4.2. Для принятия решения требуется (не требуется):

*(нужное подчеркнуть)*

4.2.1. согласование работ с надзорными органами (в сфере проектирования и строительства, архитектуры, охраны памятников) нет

4.2.2. техническая экспертиза: разработка проектно-сметной документации: нет

4.2.3. согласование с вышестоящей организацией (собственником объекта): нет

4.2.4. согласование с потребителем (общественными организациями) нет

4.2.5. имеется заключение уполномоченной организации (наименование, дата), прилагается: нет

##### 4.3. Для организации (обеспечения) доступности необходимо выполнить следующие мероприятия:

4.3.1. Мер по адаптации не требуется (адаптации не подлежат), причина \_\_\_\_\_

4.3.2. Адаптация в порядке ремонта (текущего, капитального), период 2016-2018 гг. \_\_\_\_\_

4.3.3. Адаптация с помощью ТСР, указать необходимые средства: нет

4.3.4. Техническое решение невозможно (причина \_\_\_\_\_) нет

4.3.5. Организация альтернативной формы обслуживания (помощь на объекте, на дому, дистанционно) нет

4.3.6. Другое \_\_\_\_\_


4. Информация может быть размещена на открытом электронном ресурсе (карте доступности) на Сайт: [www.cdt-kolokolchik.ru](http://www.cdt-kolokolchik.ru).

### 5. Особые отметки

#### ПРИЛОЖЕНИЯ:


А. Результаты обследования:		
А.1 территории, прилегающей к объекту	на	— л.
А.2 входа (входов) в здание	на	1 л.
А.3 путей движения в здании	на	1 л.
А.4 зоны целевого назначения объекта	на	1 л.
А.5 санитарно-гигиенических помещений	на	1 л.
А.6 системы информации (в связи) на объекте	на	1 л.
Б. Результаты фотофиксации на объекте	на	— л.
В. поэтажные планы, паспорт БТИ <b>ТЕХ. ПАСПОРТ</b>	на	6 л.
Г. Другое (в том числе дополнительная информация о путях движения к объекту)		

Руководитель  
рабочей группы: Директор ЦДТ № 2 - Игнатова О.В.  
(Должность, Ф.И.О.)

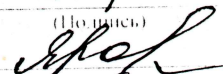
  
(Подпись)

Члены рабочей группы:

Зам. директора по АХЧ - Вахонина Е.А.  
(Должность, Ф.И.О.)


  
(Подпись)

Зам. директора по УВР - Ярославская Е.Б.  
(Должность, Ф.И.О.)

  
(Подпись)

В том числе:  
представители общественных  
организаций инвалидов

Освакин Алексей Петрович  
(Должность, Ф.И.О.)

  
(Подпись)

Исмаилов Рамил Хайдарович  
(Должность, Ф.И.О.)

  
(Подпись)

представители организации,  
расположенной на объекте

(Должность, Ф.И.О.)

(Подпись)

(Должность, Ф.И.О.)

(Подпись)

Управленческое решение согласовано  
на Комиссии \_\_\_\_\_

« »

20 г.